

CON RELACION A LA ORDENACION ESTRUCTURAL DE LA ZONA DE INTERVENCION SE HA REVISADO EL PLAN GENERAL DE ORDENACION DE TERRITORIO DEL AYUNTAMIENTO DE PICÓN EN SU PARTE REFERENTE AL SUBSECTOR 13.2.1.4 Y MODIFICANDOLA DE LA SIGUIENTE MANERA:



OPORTUNIDAD DE ABASTECIMIENTO	REDES	OPORTUNIDAD DE ABASTECIMIENTO	OPORTUNIDAD DE ABASTECIMIENTO
ABASTECIMIENTO DE AGUA POTABLE	ABASTECIMIENTO DE AGUA POTABLE	ABASTECIMIENTO DE AGUA POTABLE	ABASTECIMIENTO DE AGUA POTABLE
ABASTECIMIENTO DE AGUA POTABLE	ABASTECIMIENTO DE AGUA POTABLE	ABASTECIMIENTO DE AGUA POTABLE	ABASTECIMIENTO DE AGUA POTABLE
ABASTECIMIENTO DE AGUA POTABLE	ABASTECIMIENTO DE AGUA POTABLE	ABASTECIMIENTO DE AGUA POTABLE	ABASTECIMIENTO DE AGUA POTABLE
ABASTECIMIENTO DE AGUA POTABLE	ABASTECIMIENTO DE AGUA POTABLE	ABASTECIMIENTO DE AGUA POTABLE	ABASTECIMIENTO DE AGUA POTABLE
ABASTECIMIENTO DE AGUA POTABLE	ABASTECIMIENTO DE AGUA POTABLE	ABASTECIMIENTO DE AGUA POTABLE	ABASTECIMIENTO DE AGUA POTABLE
ABASTECIMIENTO DE AGUA POTABLE	ABASTECIMIENTO DE AGUA POTABLE	ABASTECIMIENTO DE AGUA POTABLE	ABASTECIMIENTO DE AGUA POTABLE

CONTRIBUCIONES DE LA ORDENACION ESTRUCTURAL DEL PLAN:
 13.1. REVISAR EL PLAN GENERAL DE ORDENACION DE TERRITORIO EN SU PARTE REFERENTE AL SUBSECTOR 13.2.1.4, MODIFICANDOLA DE LA SIGUIENTE MANERA:
 13.1.1. REVISAR EL PLAN GENERAL DE ORDENACION DE TERRITORIO EN SU PARTE REFERENTE AL SUBSECTOR 13.2.1.4, MODIFICANDOLA DE LA SIGUIENTE MANERA:
 13.1.2. REVISAR EL PLAN GENERAL DE ORDENACION DE TERRITORIO EN SU PARTE REFERENTE AL SUBSECTOR 13.2.1.4, MODIFICANDOLA DE LA SIGUIENTE MANERA:
 13.1.3. REVISAR EL PLAN GENERAL DE ORDENACION DE TERRITORIO EN SU PARTE REFERENTE AL SUBSECTOR 13.2.1.4, MODIFICANDOLA DE LA SIGUIENTE MANERA:
 13.1.4. REVISAR EL PLAN GENERAL DE ORDENACION DE TERRITORIO EN SU PARTE REFERENTE AL SUBSECTOR 13.2.1.4, MODIFICANDOLA DE LA SIGUIENTE MANERA:
 13.1.5. REVISAR EL PLAN GENERAL DE ORDENACION DE TERRITORIO EN SU PARTE REFERENTE AL SUBSECTOR 13.2.1.4, MODIFICANDOLA DE LA SIGUIENTE MANERA:
 13.1.6. REVISAR EL PLAN GENERAL DE ORDENACION DE TERRITORIO EN SU PARTE REFERENTE AL SUBSECTOR 13.2.1.4, MODIFICANDOLA DE LA SIGUIENTE MANERA:
 13.1.7. REVISAR EL PLAN GENERAL DE ORDENACION DE TERRITORIO EN SU PARTE REFERENTE AL SUBSECTOR 13.2.1.4, MODIFICANDOLA DE LA SIGUIENTE MANERA:

DE ACUERDO AL PLAN GENERAL DE ORDENACION DE TERRITORIO DEL AYUNTAMIENTO DE PICÓN, SE HA REVISADO EL PLAN GENERAL DE ORDENACION DE TERRITORIO EN SU PARTE REFERENTE AL SUBSECTOR 13.2.1.4, MODIFICANDOLA DE LA SIGUIENTE MANERA:

**AYUNTAMIENTO DE PICÓN
 PLAN DE ORDENACION MUNICIPAL**

ORDENACION ESTRUCTURAL
 CLASIFICACION. USOS GLOBALES Z.O.U.

USOS GLOBALES:

- ZONA URBANA CONVENCIONAL.
- ZONA URBANA CONVENCIONAL CON USOS RESIDENCIALES.
- ZONA URBANA CONVENCIONAL CON USOS INDUSTRIALES.
- ZONA URBANA CONVENCIONAL CON USOS VERDES.
- RESERVA DE TIERRAS PARA USOS AGRICOLAS, FORESTALES Y GANADEROS.
- ZONA URBANA CONVENCIONAL CON USOS RESIDENCIALES Y RESERVAS, RESERVAS RESIDENCIALES, RESERVAS RESIDENCIALES Y RESERVAS RESIDENCIALES.
- RESERVA RESIDENCIAL.
- ZONA URBANA CONVENCIONAL CON USOS RESIDENCIALES Y RESERVAS, RESERVAS RESIDENCIALES, RESERVAS RESIDENCIALES Y RESERVAS RESIDENCIALES.
- ZONA URBANA CONVENCIONAL CON USOS RESIDENCIALES Y RESERVAS, RESERVAS RESIDENCIALES, RESERVAS RESIDENCIALES Y RESERVAS RESIDENCIALES.
- ZONA URBANA CONVENCIONAL CON USOS RESIDENCIALES Y RESERVAS, RESERVAS RESIDENCIALES, RESERVAS RESIDENCIALES Y RESERVAS RESIDENCIALES.
- ZONA URBANA CONVENCIONAL CON USOS RESIDENCIALES Y RESERVAS, RESERVAS RESIDENCIALES, RESERVAS RESIDENCIALES Y RESERVAS RESIDENCIALES.
- ZONA URBANA CONVENCIONAL CON USOS RESIDENCIALES Y RESERVAS, RESERVAS RESIDENCIALES, RESERVAS RESIDENCIALES Y RESERVAS RESIDENCIALES.
- ZONA URBANA CONVENCIONAL CON USOS RESIDENCIALES Y RESERVAS, RESERVAS RESIDENCIALES, RESERVAS RESIDENCIALES Y RESERVAS RESIDENCIALES.

OPORTUNIDAD DE ABASTECIMIENTO:

- OPORTUNIDAD DE ABASTECIMIENTO DE AGUA POTABLE.
- OPORTUNIDAD DE ABASTECIMIENTO DE AGUA POTABLE.
- OPORTUNIDAD DE ABASTECIMIENTO DE AGUA POTABLE.
- OPORTUNIDAD DE ABASTECIMIENTO DE AGUA POTABLE.
- OPORTUNIDAD DE ABASTECIMIENTO DE AGUA POTABLE.
- OPORTUNIDAD DE ABASTECIMIENTO DE AGUA POTABLE.

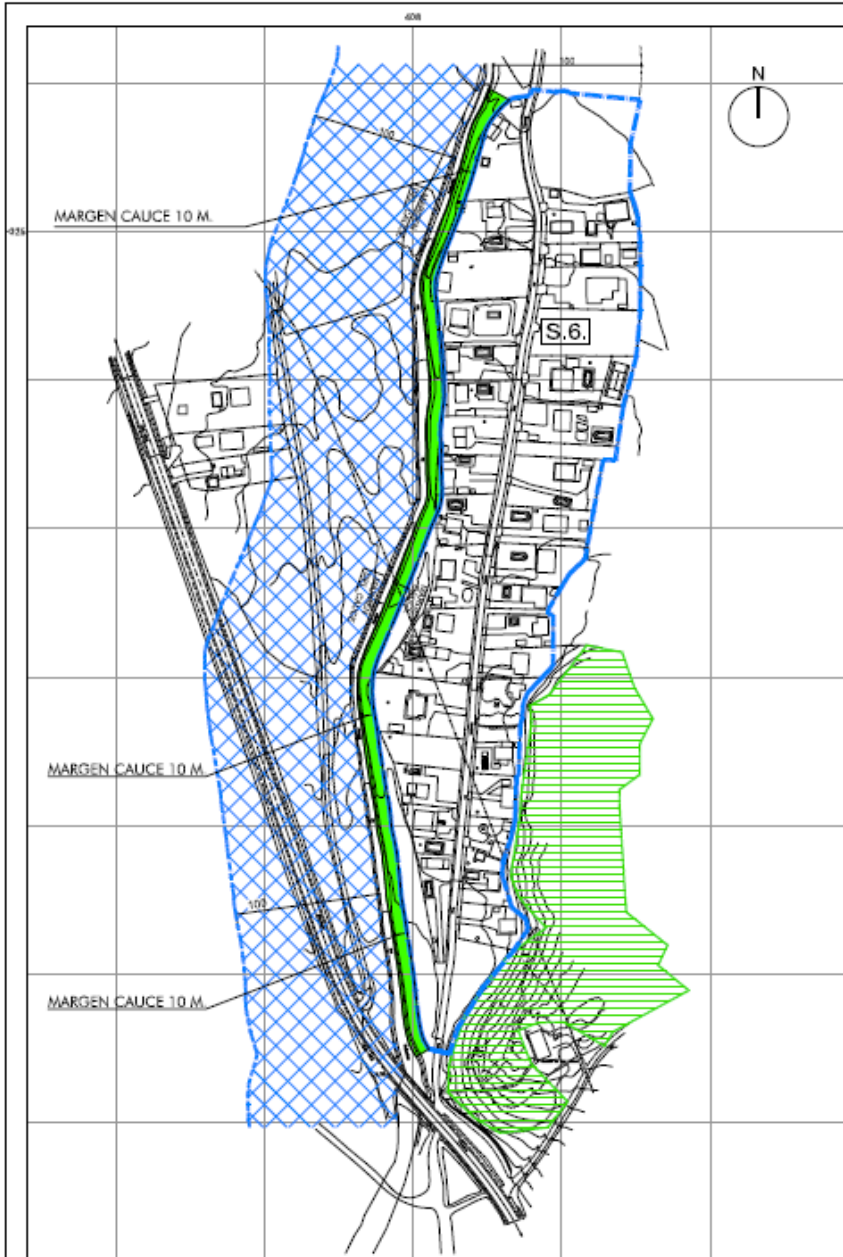
OPORTUNIDAD DE ABASTECIMIENTO:

- OPORTUNIDAD DE ABASTECIMIENTO DE AGUA POTABLE.
- OPORTUNIDAD DE ABASTECIMIENTO DE AGUA POTABLE.
- OPORTUNIDAD DE ABASTECIMIENTO DE AGUA POTABLE.
- OPORTUNIDAD DE ABASTECIMIENTO DE AGUA POTABLE.
- OPORTUNIDAD DE ABASTECIMIENTO DE AGUA POTABLE.
- OPORTUNIDAD DE ABASTECIMIENTO DE AGUA POTABLE.

AYUNTAMIENTO DE **PICÓN (C.R.)** PLAN **OE.2.**
 ANEXO **1/2.000** **OE.3.0E.4.**



DE ACUERDO CON EL PLAN GENERAL DE ORDENACION DE TERRITORIO DEL AYUNTAMIENTO DE PICÓN, SE HA REVISADO EL PLAN GENERAL DE ORDENACION DE TERRITORIO EN SU PARTE REFERENTE AL SUBSECTOR 13.2.1.4, MODIFICANDOLA DE LA SIGUIENTE MANERA:



SUPERFICIE DEL AMBITO. TOTAL.	6,48 Ha.
EDIFICABILIDAD DEL AMBITO.	0,161 M ² / M ²
DENSIDAD POBLACIONAL.	18 HAB. / Ha - 6 VIV. / Ha

ESCALA GRAFICA (M).
 0 10 50 100 150 200 250

AYUNTAMIENTO DE PICON PLAN DE ORDENACION MUNICIPAL

ORDENACION **ORDENACION ESTRUCTURAL.**
 NUCLEO **CLASIFICACION. USOS GLOBALES.**
 LAS PEÑUELAS

- SUELO URBANIZABLE
USO RESIDENCIAL MUY BAJA DENSIDAD: SECTOR S.6 "LAS PEÑUELAS"
- SUELO URBANIZABLE, USO ZONA VERDE,
BANDA 10 M, A PARTIR DEL LIMITE EXT. DEL CAUCE,
DISPOSICION ADICIONAL PRIMERA (2.2) DEL REGLAMENTO DE SUELO RUSTICO
- S.R.N.U. PROTECCION AMBIENTAL: ARROYOS,
- S.R.N.U. PROTECCION NATURAL: HABITATS DE ESPECIAL PROTECCION.

□ LAS PREVISIONES ESPECIFICAS DE DESARROLLO DEL SECTOR SE INDICAN EN LAS "FICHAS DE PLANEAMIENTO" INCLUIDAS EN EL ANEJO A LA NORMATIVA URBANISTICA (2 PAGINAS).

EN DESARROLLO DE LAS PREVISIONES DE LA NTP 1781/2010, DEBIDO AL REDUCIDO NIVEL DE CONTENIDOS SE FUNDEN LOS PLANOS OE.2 / OE.3 Y OE.4/
 EN LA CARATULA SE INDICAN LOS NUMEROS CORRESPONDIENTES A TODOS ELLOS.

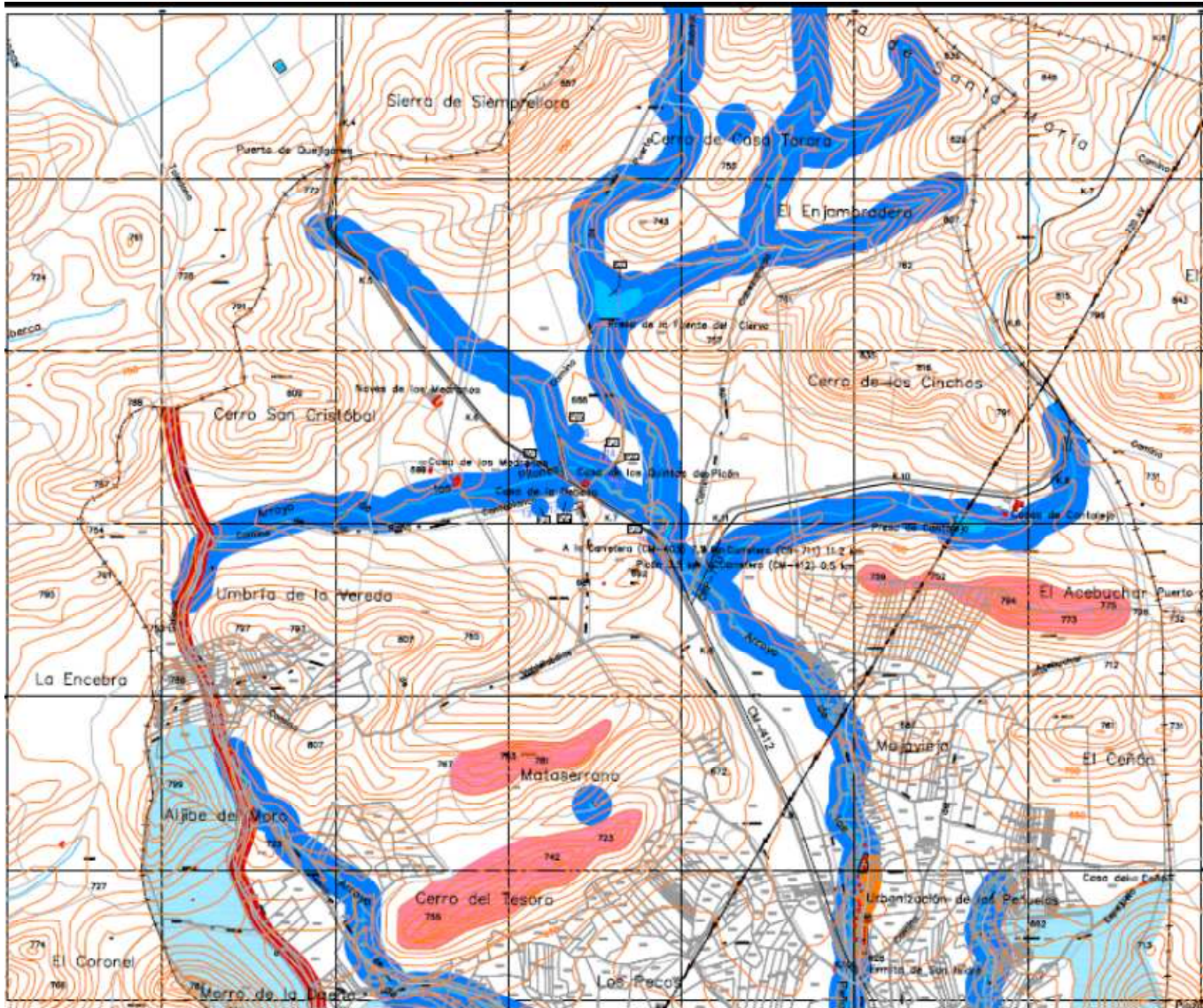


Ayuntamiento de
PICON (C.R.)
 ARQUITECTO.
 MANUEL ORTIZ CARDENAS

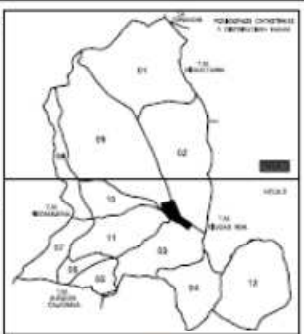
FECHA.
 TEXTO
 REFUNDIDO
 NOVIEMBRE 2013

ESCALA
 1/3.000

PLANO
 OE.2.2
 OE.3.2 OE.4.2



(Symbol)	Descripción
(Symbol)	Descripción
(Symbol)	Descripción
(Symbol)	Descripción
(Symbol)	Descripción
(Symbol)	Descripción
(Symbol)	Descripción
(Symbol)	Descripción
(Symbol)	Descripción
(Symbol)	Descripción
(Symbol)	Descripción



AYUNTAMIENTO DE PICON MUNICIPAL PLAN DE ORDENACION MUNICIPAL ORDENACION DEL TERMINO MUNICIPAL

- zona urbana
- zona rural
- zona de reserva ambiental
- zona de reserva ecológica
- zona de reserva paisajística
- zona de reserva cultural
- zona de reserva arqueológica
- zona de reserva científica
- zona de reserva tecnológica
- zona de reserva deportiva
- zona de reserva recreativa
- zona de reserva turística
- zona de reserva industrial
- zona de reserva comercial
- zona de reserva de servicios
- zona de reserva de infraestructura
- zona de reserva de energía
- zona de reserva de transporte
- zona de reserva de comunicaciones
- zona de reserva de defensa
- zona de reserva de seguridad
- zona de reserva de salud
- zona de reserva de bienestar
- zona de reserva de cultura
- zona de reserva de patrimonio
- zona de reserva de identidad
- zona de reserva de memoria
- zona de reserva de historia
- zona de reserva de tradición
- zona de reserva de costumbres
- zona de reserva de valores
- zona de reserva de principios
- zona de reserva de normas
- zona de reserva de leyes
- zona de reserva de decretos
- zona de reserva de resoluciones
- zona de reserva de ordenanzas
- zona de reserva de acuerdos
- zona de reserva de decisiones
- zona de reserva de acciones
- zona de reserva de actividades
- zona de reserva de servicios
- zona de reserva de productos
- zona de reserva de bienes
- zona de reserva de recursos
- zona de reserva de capacidades
- zona de reserva de potencialidades
- zona de reserva de oportunidades
- zona de reserva de posibilidades
- zona de reserva de perspectivas
- zona de reserva de futuro

Este documento es un producto de la gestión pública y su contenido es de dominio público. Se permite su uso para fines educativos y de investigación, siempre y cuando se cite la fuente original. Queda prohibida la reproducción o el uso comercial sin el consentimiento expreso de la Corporación Picon Municipal.

Elaborado por: [Nombre del responsable]

Fecha: [Fecha de elaboración]

Escala: [Escala del mapa]

Proyecto: [Nombre del proyecto]

Financiado por: [Entidad financiadora]

